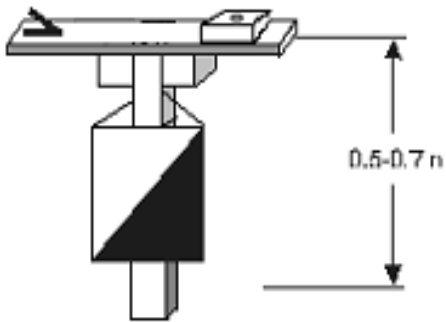


Бюлетин №1

ЗА ПРОВЕЖДАНЕ НА КУПА „ДЕВЕТАШКО ПЛАТО“2018

Организатор	„Сдружение Деветашко плато“ - гр.Летница Община Севлиево СКО „Мазалат 2008“ – гр.Севлиево С любезното съдействие на фондация „Америка за България“
Съдийски състав	Главен ръководител: Ива Таралежкова Главен съдия: Велислава Чилингирова Технически ръководител: Христофор Господинов Спорт Идент: Лидия Николова Контролен съдия: Милен Гургуров Съдия по маршрути: Станимир Стойчев Старши съдия Старт: Станимира Стойчева,Виолета Пенкова Старши съдия Финал: Милка Радева Медицинско лице: Айнур Карталова
GPS координати	Паркинг-Финал 1 ден: 43.128011° 25.066392° Местност „Летището“, намираща се югозападно от центъра на с. Крамолин /община гр. Севлиево/. Паркинг-Финал 2 ден: 43.137282° 24.999715° Центъра на с. Агатово/община гр. Севлиево/
19 май /събота/	13:00 Старт Купа „Деветашко плато“ 2018 Награждаване
20 май /неделя/	11:00 Старт Купа „Деветашко плато“ 2018 14:00 Награждаване

Обща информация

Контролни знаци	Контролните знаци са тип фенер на стойка оборудвана със SI станция и един перфоратор. Сигнатурата е на самата SI станция. При проблем със SI станцията състезателите перфорират върху картата си.	
Организация Старт	Състезателите трябва да се явят на старта за проверка 3 минути преди времето им за стартиране. След влизане в стартовия коридор всеки състезател ИЗЧИСТВА своята SI карта в поставените за целта SI станции. След това я ПРОВЕРЯВА в следващата SI станция. В стартовите клетки ще има допълнително описание за маршрутите. Разстоянието от стартовата линия до точка "К" задължително се пробягва по маркираната отсечка.Стартира се със стартова станция.	
Организация Финал	Състезателите финишират по маркирана отсечка от последна контролна точка. На финалната линия има поставени две SI станции,	

в които всеки състезател при финалиране поставя своята SI карта, за да маркира финалното си време. След финалирането състезателите преминават по маркиран коридор за обработване на SI картата.

**Допълнителна
Информация**

Маркировката до финала и старта ще бъде БЯЛО-ЧЕРВЕНА ПВЦ лента. М/Ж 10 бягат по маркирано трасе – бяла лента.

Техническа характеристика-I ден

Карта

“Градът”, мащаб: 1:7500. Хоризонтали през 5 м. по стандарта на IOF. Обновена март-април 2018 г. от Христофор Господинев. Размер на картния лист А4. Картите ще бъдат запечатани в кристални пликче. Описанието е на лицевата страна на картата. Отделно ще има на старта допълнителни описания. Организаторите не се ангажират с раздаването им. Всеки самостоятелно си взима. Районът обхваща южната част преди с. Крамолин.

Релеф

Средно пресечен район със заоблени теренни форми. Карстов район. Отделни камъни и каменни полета. Скални откоси.

Пътна мрежа

Добре развита, с различни категории пътища и пътеки, които трудно личат на местността поради неизползваемостта им. Някои са използвани за сеч и са обрасли, има и неотразени такива.

Хидрография

Беден на водни обекти район. В района на финала няма вода за пиене.

Растителност

Широколистна гора, с разнообразна проходимост, на места с подраст. В района има сечища, отразени с тъмнозелен цвят, които не могат да бъдат преминавани. Поляните и обработваемите площи по границите завършват с бодливи трънки. Поради извършената сеч преди време, на места има струпани клони, които затрудняват бягането. Обработваемите площи, които не са засяти, могат да бъдат преминавани.

Стартов интервал

2 минути

Разстояния

Паркинг – Финал: 0 м.
Финал – Старт: 400 м.
Старт – точка К: 0 м.
Последна КТ – Финал: 90 м.

Информация

В района на финала има бюфет.

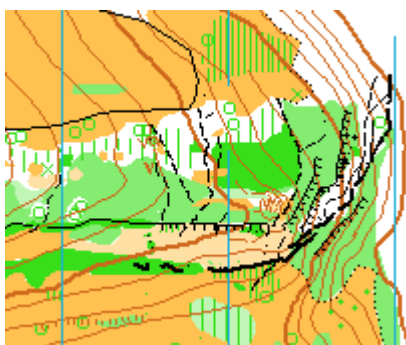
ВНИМАНИЕ!!!! ПРЕМИНАВАНЕТО ПРЕЗ КАМЕННИТЕ ПОЛЕТА ДА СТАВА С ПОВИШЕНО ВНИМАНИЕ. ПРЕДРАЗПОЛАГА ЗА КОНТУЗИИ!!!

В ЮГОИЗТОЧНАТА ЧАСТ НА РАЙОНА ИМА ОТВЕСНИ СКАЛИ ПРЕЗ КОИТО МАРШРУТИТЕ НЕ ПРЕМИНАВАТ!!!

ПРЕМИНАВАНЕТО ПРЕЗ ОТРАЗЕНИЯ КАТО ОПАСЕН УЧАСТЪК ДА СТАВА ПО ОБОЗНАЧЕНИЯ ПРОХОД, КОЙТО ЩЕ БЪДЕ И МАРКИРАН!!!

ОРГАНИЗАТОРИТЕ ПРЕПОРЪЧВАТ БЯГАНЕ С ЕКИПИ С ДЪЛЪГ КРАЧОЛ!

ТЕРЕН



Технически данни за маршрутите

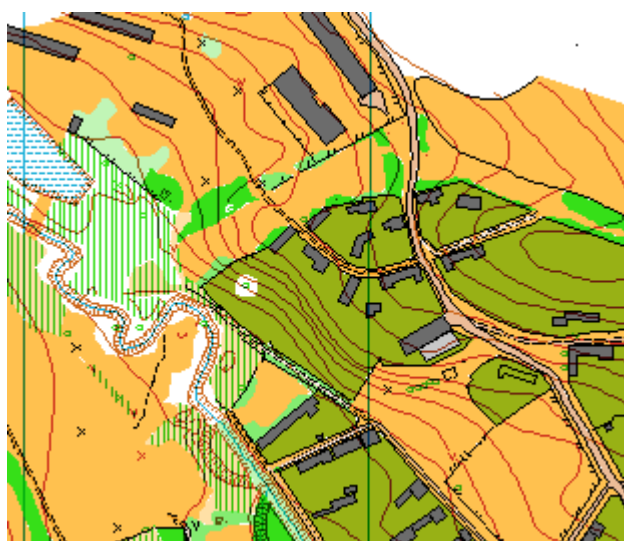
Група	Дължина, м.	Брой КТ	Група	Дължина, м.	Брой КТ
M10	1000	4	Ж10	1000	4
M12	2100	10	Ж12	1700	8
M14	2800	12	Ж14	2400	10
M16	3400	14	Ж16	2800	12
M18	4100	15	Ж18	3400	14
M21E	4700	19	Ж21E	4100	15
M35	4100	15	Ж35	3600	13
M45	3600	13	Ж45	3400	14
M50	3600	13	Ж50	2800	12
M55	3200	12	Ж55	2400	10
M60	3200	12	Ж60	2400	10
M65	2500	10			
M70+	2500	10	OPEN	2700	11

Техническа характеристика-II ден

Карта	"Агатово" - нов район, мащаб: 1:5000. Хоризонтали през 2 м. по стандарта на IOF. Реамболирана март-април 2018 г. от Христофор Господинов. Размер на картния лист А4. Картите ще бъдат отпечатани на водоустойчива хартия. Описанието е на лицевата страна на картата. Отделно ще има на старта допълнителни описания. Организаторите не се ангажират с раздаването им. Всеки самостоятелно си взима. Районът обхваща с. Агатово.
Релеф	Слабо пресечен до равнинен.
Пътна мрежа	Много добре развита пътна мрежа. Някои странични улици са отразени като поляни. Има и улици, които са обрасли и са отразени на картата с тъмнозелен цвят – знак 410.
Хидрография	Беден на водни обекти район. В района на финала има вода за пиене. През селото преминава река, която да се пресича само през мостовете.

Растителност	Селска част.
Стартов интервал	1 минута.
Разстояния	Паркинг – Финал: 100м. Финал – Старт: 500 м. Старт – точка К: 0 м. Последна КТ – Финал: 50 м.
Информация	В района на финала има бюфет.

ТЕРЕН



Технически данни за маршрутите

Група	Дължина, м.	Брой КТ	Група	Дължина, м.	Брой КТ
M10	900	6	Ж10	900	6
M12	2100	10	Ж12	1500	8
M14	2600	10	Ж14	2000	10
M16	3900	14	Ж16	2600	10
M18	4900	15	Ж18	3700	13
M21E	4900	15	Ж21E	4500	11
M35	4500	11	Ж35	2600	10
M45	3900	14	Ж45	2600	10
M50	3700	13	Ж50	2600	10
M55	3300	12	Ж55	2000	10
M60	3300	12	Ж60	2100	10
M65	2700	11			
M70+	2700	11	OPEN	2400	11

Схема за точкуване за отборното класиране на клубовете:

Точкуването ще става по следната схема:

По брой завършили състезатели в група. Напр. Ж12-6 завършили-1 място-6т., второ място-5т.,.....6 място-1т.

М/Ж 10 и OPEN не участват в отборното класиране.

Чистота

Молим отпадъците да не се изхвърлят извън определените за това места. Нека запазим природата ни чиста!

ВАЖНО!

Краен срок за попълване на поименните заявки - 14.05.2018 23:59:59.

Състезателите трябва да имат предсъстезателен медицински преглед и застраховка "Злопоука".

Паркирайте на обозначените места!

Състезателите без предсъстезателен медицински преглед, СТАРТИРАТ НА СВОЯ ОТГОВОРНОСТ!

ЗАПОВЯДАЙТЕ И УСПЕШЕН СТАРТ! 😊